

POLYNESIE FRANCAISE


ILE DE MOOREA

COMMUNE DE MOOREA-MAIAO

Plan de Gestion de l'Espace Maritime

Carte GENERALE

11 mars 2021
Echelle : 1/20 000ème
Pièce n° 2/5



Maître d'ouvrage : Pays / Commune
Maître d'oeuvre : Commune de MOOREA - MAIAO
Dessin et Infographie : Eric POISSIGNON (SAU) / Laura UGOUNI (SAU)
Fonds cartographiques : Service de l'urbanisme

Copie certifiée conforme
(arrêté n° 2009 / CM du 30 septembre 2021)
(Parution au J.O.P.F. 75 du 17 septembre 2021, p. 22263)

Mairie de MOOREA - MAIAO - AFAREAITU - Tél. : 40 55 04 55 - Fax : 40 56 19 26
Ile de MOOREA

Légende :

Zones à vocations générales

- Zone à vocation prioritaire de gestion durable et renforcée des activités et des écosystèmes
- Zone à vocation prioritaire de développement durable des activités
- Zone à vocation prioritaire de préservation du patrimoine naturel et culturel
- Zone à vocation prioritaire de gestion durable des activités et des équipements portuaires

Bande des 70 mètres (vitesse réduite à 5 noeuds)

Accès à la mer :

- Accès public à la baignade
- Accès public au littoral
- Accès public pour la mise à l'eau

Zones à vocation de pêche durable et équitable

Zones à vocation de protection de l'environnement :

- Zones de protection
- Zones de repos des cétacés
- Zone de réserve scientifique

Zones à vocation sécuritaire, environnementale et touristique

Zones à vocation de développement durable des activités :

- Activités nautiques non motorisées
- Activités nautiques motorisées
- Hydrosurfaces
- Mouillages organisés des navires < 90m
- Mouillages organisés des navires > 90m
- Sites d'observation des raies
- Sites d'observation des requins
- Sites de plongée
- Site de visite des sculptures immergées
- Sites de baignade

Marina

Balisage

Chenal de navigation

Périmètre de police des baignades (300 mètres)

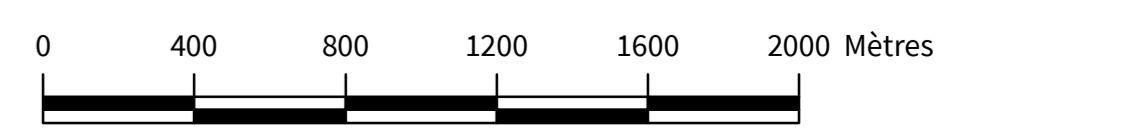



Réseaux

Récif frangeant

Gestion par le Port autonome de Papeete

Zone touristique UT du P.G.A.

Zone Ndd du P.G.A.



SERVICE DE L'AMENAGEMENT ET DE L'URBANISME
DIRECTION DES RESSOURCES MARINES
DIRECTION DE L'ENVIRONNEMENT



Cartographie : Service de l'Urbanisme - Section Etudes et plans